

広島県安芸高田市 八千代小学校①（通学路対策箇所図）



対策箇所番号 30-2
市道勝田根之谷線
・見通しが悪く、車のスピードも速い。




<対策内容>
・横断歩道の設置
・路面表示

対策箇所番号 30-1
県道勝田吉田線
・見通しが悪く、車のスピードも速い。

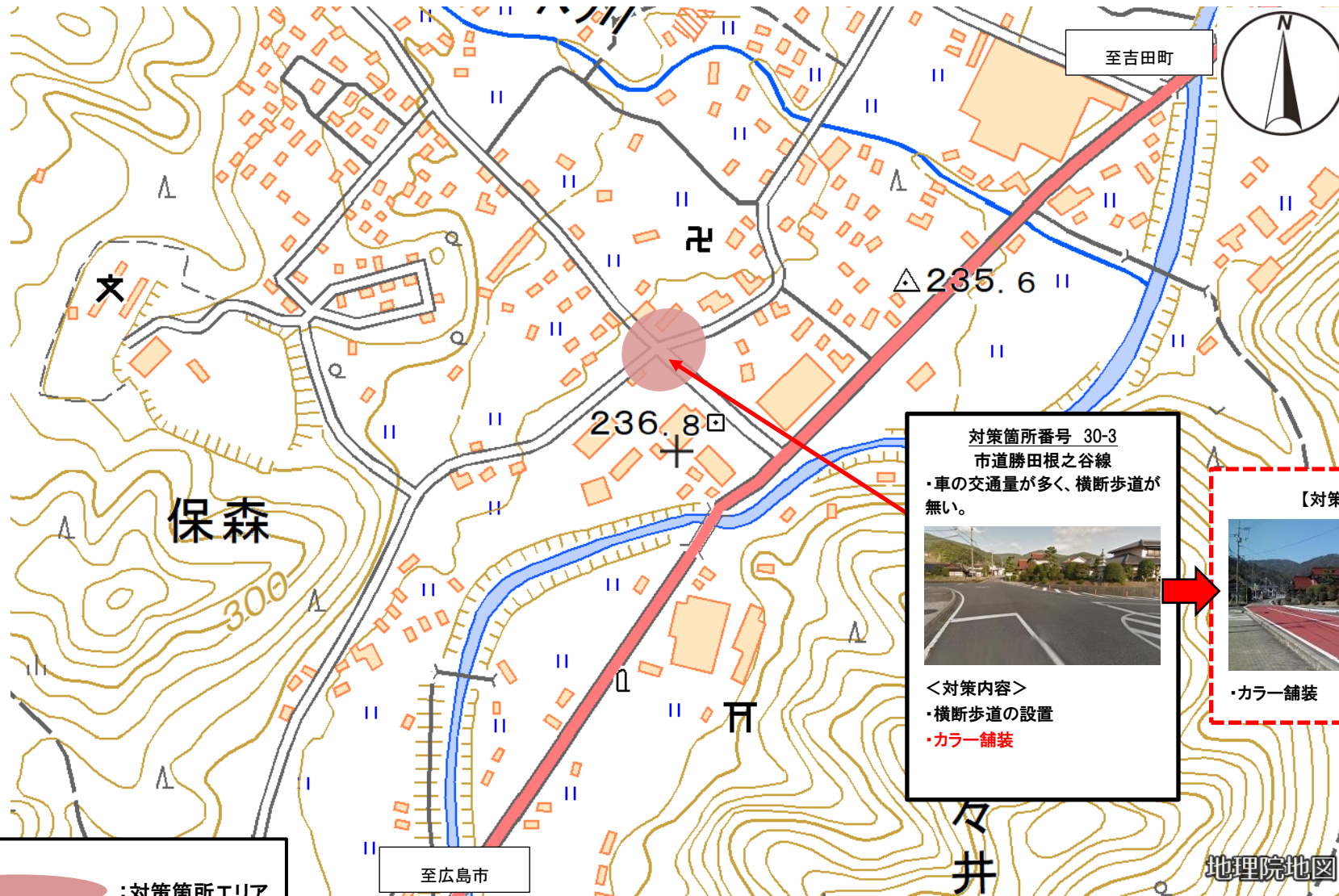


<対策内容>
・横断歩道の設置

 :対策箇所エリア
※対策箇所エリアに関しては、おおよその位置を示しています。

出典：地理院地図（電子国土 Web）
<https://maps.gsi.go.jp/> を基に
安芸高田市教育委員会が作成

広島県安芸高田市 八千代小学校②（通学路対策箇所図）




至吉田町



対策箇所番号 30-3
市道勝田根之谷線
・車の交通量が多く、横断歩道が無い。

<対策内容>
・横断歩道の設置
・カラー舗装

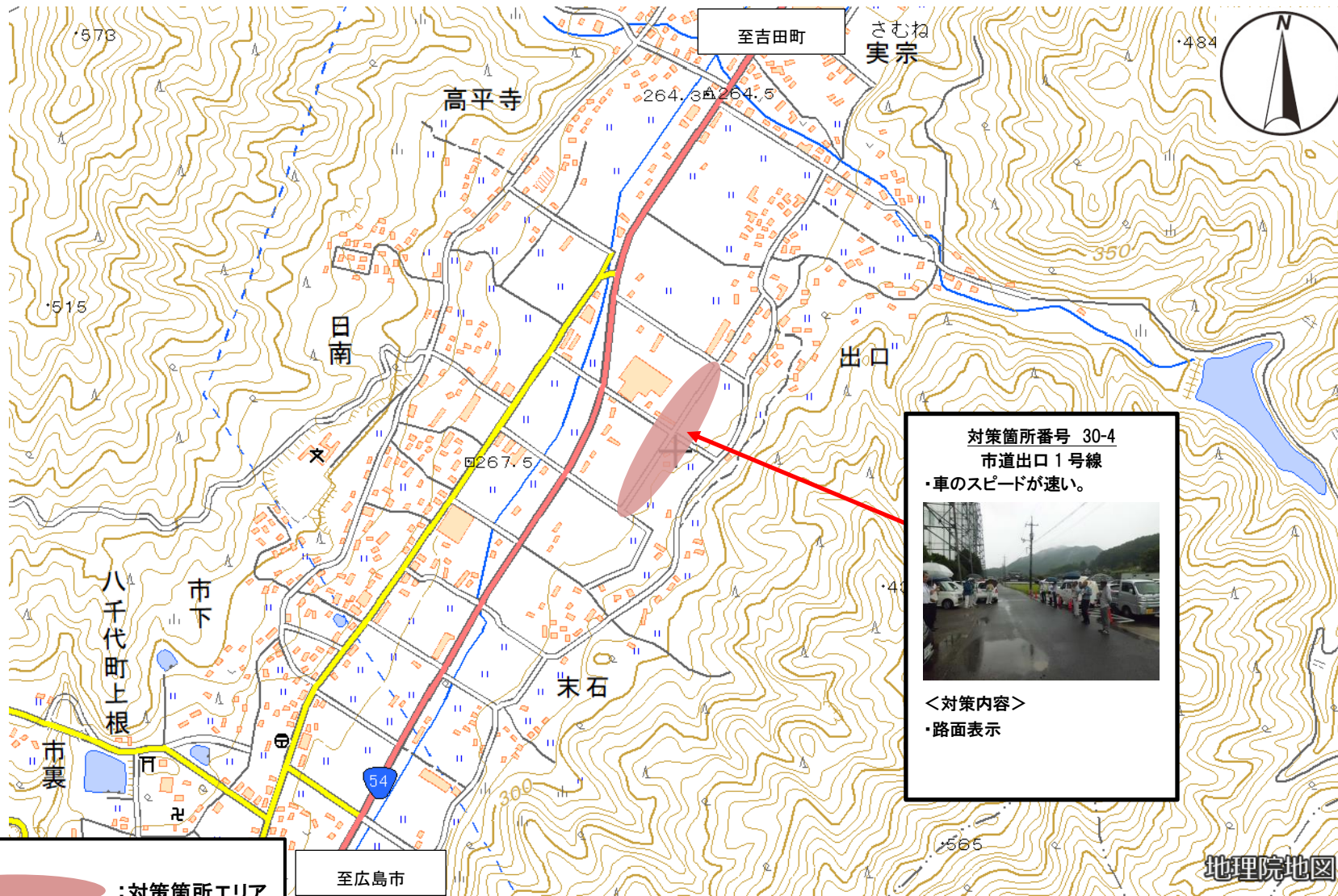


 :対策箇所エリア
※対策箇所エリアに関しては、おおよその位置を示しています。

地理院地図

出典：地理院地図（電子国土 Web）
<https://maps.gsi.go.jp/> を基に
安芸高田市教育委員会が作成


広島県安芸高田市 八千代小学校③（通学路対策箇所図）



対策箇所番号 30-4
市道出口1号線
・車のスピードが速い。

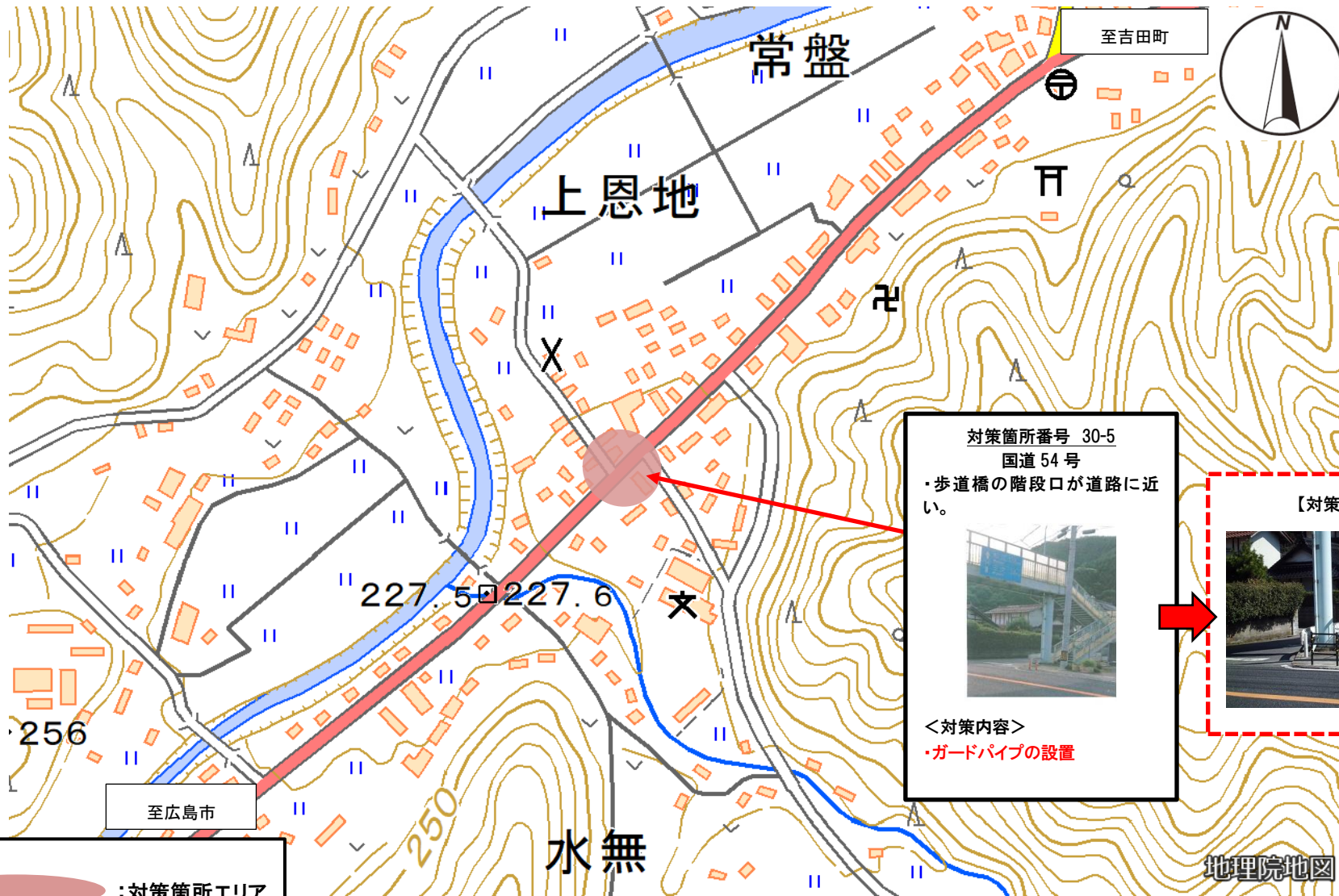



<対策内容>
・路面表示

 :対策箇所エリア
※対策箇所エリアに関しては、おおよその位置を示しています。

出典：地理院地図（電子国土 Web）
<https://maps.gsi.go.jp/> を基に
安芸高田市教育委員会が作成

広島県安芸高田市 八千代小学校④ (通学路対策箇所図)



 : 対策箇所エリア
※対策箇所エリアに関しては、おおよその位置を示しています。

出典：地理院地図（電子国土 Web）
<https://maps.gsi.go.jp/> を基に
安芸高田市教育委員会が作成